


Montrez patte blanche, la nature vous surprendra

# LE DOUBS

**RAnDo**



Sélection  
de parcours  
« coup  
de cœur »



Aventures  
en  
famille

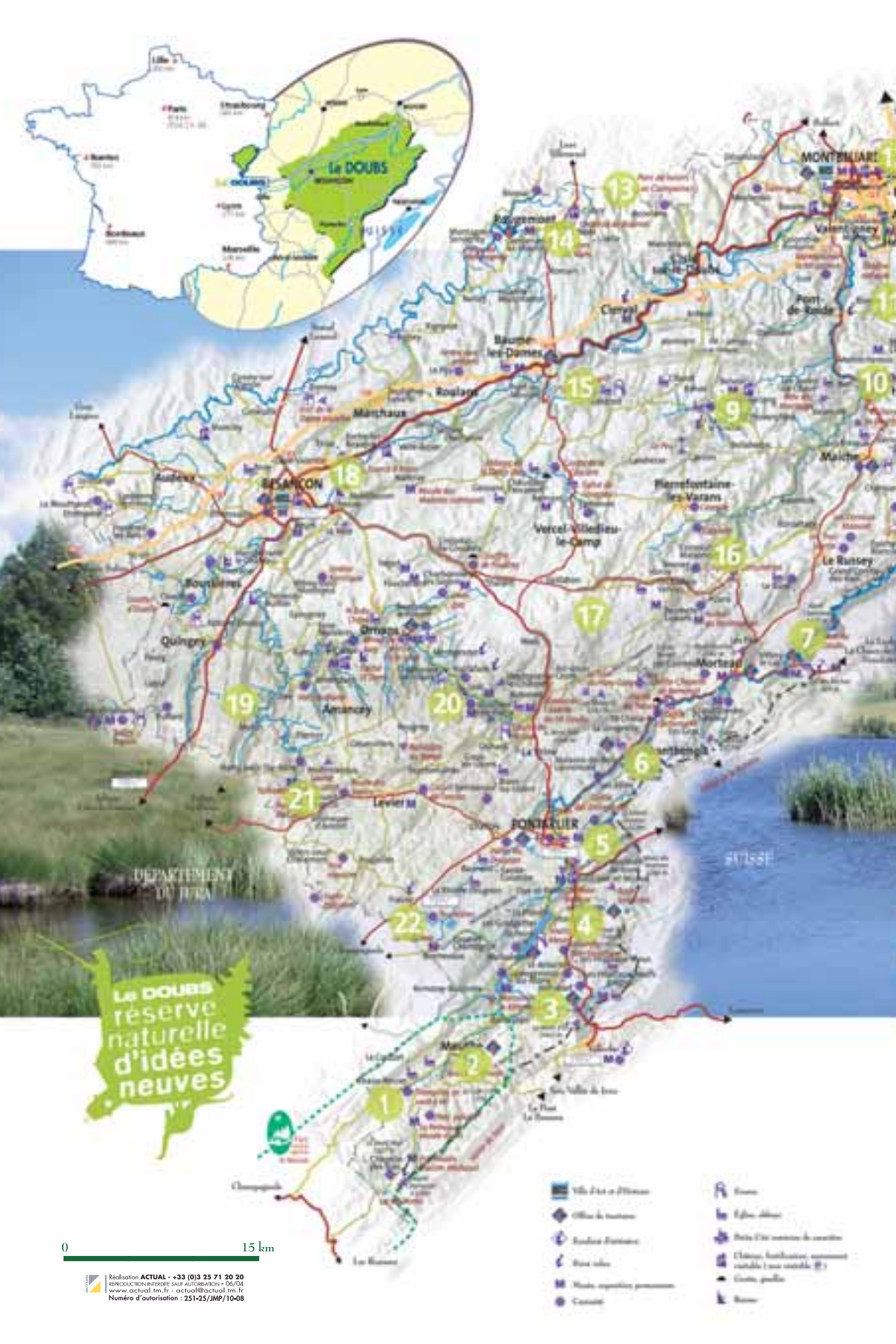


La Grande  
Traversée  
du Jura

**Le DOUBS**  
RÉSERVE NATURELLE D'IDÉES NEUVES

Montagnes du Jura  
Surprises





DEPARTEMENT DU JURA

SUISSE

**Le DOUBS**  
réserve  
naturelle  
d'idées  
neuves

0 15 km

- |                             |   |
|-----------------------------|---|
| Ville d'Art et d'Histoire   | Bus   |
| Office de tourisme          | Eglise, abbaye  |
| Sanctuaire, Pèlerinage      | Sites d'Art mégalithique ou celtique                                    |
| Parc naturel                | Châteaux, fortifications, monuments remarquables (non visitables, etc.) |
| Musée, exposition, panorama | Circuit guidé   |
| Casino                      | Bains   |





**3 000. C'est le nombre de kilomètres de sentiers de randonnée pédestre qui sillonnent le Doubs, premier département vert de France.** Son relief paisible offre aux foulées des marcheurs sentiers de petite randonnée traversant hameaux et villages pour une découverte intimiste de leurs trésors, GR de pays tracés en boucle et un peu plus étendus mais aussi des itinéraires au long cours tels que le GR5 ou la GTJ (Grande traversée du Jura).

Au gré de ces chemins, de très nombreux belvédères découvrent des panoramas bleutés sur les lignes douces des Vosges, vertigineux dans les gorges sauvages du Doubs et de la Loue ou à couper le souffle sur les sommets des Alpes.

Apprendre et comprendre tout en marchant, telle est la vocation des sentiers thématiques. Ces parcours, comme ceux du PDIPR (plan départemental des itinéraires de promenade et de randonnée) ponctués de tables explicatives, offrent aux promeneurs une lecture des paysages étroitement liée à l'histoire humaine locale.

Ces 22 "coups de cœur" ont été sélectionnés par ceux qui les balisent et les entretiennent au quotidien pour constituer un bel échantillon de ce que le Doubs propose à ses visiteurs.

### **Bonnes randonnées parmi les paysages du Doubs !**

**Claude Jeannerot**  
Président du Conseil général du Doubs

**Vincent Fuster**  
Président du Comité départemental  
du tourisme du Doubs



## Code du Randonneur averti



1. Respectons le tracé des sentiers et n'utilisons pas de raccourcis surtout en milieu sensible à l'érosion pour limiter le piétinement de la végétation et la constitution de couloir d'érosion.

2. Pensons aux autres, à la sérénité de la nature. Nous ne sommes pas les seuls à fréquenter les chemins

3. Apprenons à connaître et à respecter la faune et la flore surtout dans les espaces sensibles. Nous comprendrons ainsi pourquoi il convient de les préserver.

4. Ne laissons ni traces de notre passage, ni

déchets. Emportons-les avec nous jusqu'à la prochaine poubelle.

5. Ne faisons pas de feu dans la nature (forêts et zones broussailleuses).

6. Ne dégradons ni les cultures ni les plantations et ne dérangeons pas les animaux domestiques ou troupeaux. N'oublions jamais de toujours refermer derrière nous clôtures et barrières.

7. Tenons les chiens en laisse. Ils pourraient malencontreusement provoquer des dommages ou être victimes d'accidents.

8. Ne consommons pas l'eau des ruisseaux, sa limpidité apparente ne signifie pas forcément qu'elle est potable.

9. Renseignons-nous en période de chasse auprès des communes. Certains itinéraires peuvent être dangereux.

10. Informons-nous des règlements d'accès aux réserves naturelles et aux parcs nationaux et régionaux (les chiens, l'utilisation d'engins sonores et la cueillette des plantes peuvent être, dans certains cas, proscrits)...

## La randonnée qui change de la randonnée

Entre chasse au trésor et course d'orientation, l'activité de loisir exclusive du Doubs, GPS Safari, est un départ piquant vers l'aventure avec pour guides un GPS et votre sens de l'observation.

GPS Safari est une randonnée version high tech qui consiste à découvrir des « caches » (ou trésors) à l'aide de coordonnées géographiques et d'énigmes à résoudre.

Inspirée du geocaching, cette aventure touristique originale permet à tous, sportifs ou simples marcheurs, seuls ou en famille, de partir à la découverte d'un Doubs 100 % dépaysant.

Ainsi, guidé par votre GPS mobile sur des itinéraires insolites, vous déchiffrez les énigmes et dénicherez les trésors les plus inattendus : merveilles historiques, savoir-faire authentiques, innovations technologiques, délices gastronomiques, paysages spectaculaires...



## Des parcours conçus pour toutes les envies

Le GPS Safari a été conçu pour tenir compte des envies et possibilités de chacun. Les aventures sont classées en cinq niveaux selon la complexité des énigmes ainsi que la difficulté des parcours sur le terrain.

Les caches « thématiques » sont articulées en circuit autour d'un thème fort lié à la géographie, aux savoir-faire... Les « indépendantes » vous permettent des découvertes selon vos envies du moment et les caches urbaines vous orientent vers des visites culturelles ou scientifiques dans les villes de Besançon, Montbéliard ou Pontarlier.

## La marche à suivre

Si vous possédez déjà un GPS, procurez-vous simplement et gratuitement votre carnet de route sur [www.gps-safari-doubs.com](http://www.gps-safari-doubs.com) ou auprès des offices de tourisme et syndicats d'initiative. Sinon, plusieurs points de location répartis dans le Doubs sont à votre disposition.

Retrouvez dans ce guide  
toutes les caches GPS Safari  
à proximité des parcours





**À découvrir au fil du parcours :** stade et tremplin de saut à ski, belvédère de la Côte Feuillée, sur la Chenoz : ancien moulin, cascade du bief Bridaux et belvédère de la Roche blanche.



▶ à voir dans les environs...

- Source du Doubs
- Parc polaire à Chaux-Neuve
- Écomusée de la maison Michaud et distillerie de gentiane à Chapelle-des-Bois
- Lac et vallée de Joux en Suisse voisine

Point de départ du circuit :  
Chaux-Neuve, parking de la fromagerie  
GPS : N 46°40.699'  
E 006°08.119'



Cache GPS Safari :  
N° 60 Chaux-Neuve

Difficulté : familiale



INFORMATION TOURISTIQUE



Office de tourisme  
de Mouthe

03 81 69 22 78





**À découvrir au fil du parcours :** tourbières (sentier et panneaux d'interprétation), source du Doubs.

Point de départ du circuit : Mouthe, parking de l'hôtel de ville

GPS : N 46°42.614'  
E 006°11.544'



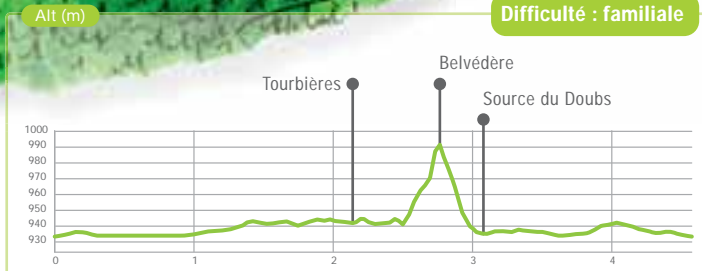
## ▶ à voir dans les environs...

- Fermes et maisons bourgeoises à Mouthe
- Point de vue de St-Simon par la rue de Beauregard
- Source du Doubs
- Parc polaire à Chaux-Neuve
- Écomusée de la maison Michaud et distillerie de gentiane à Chapelle-des-Bois
- Lac et vallée de Joux en Suisse voisine

Cache GPS Safari :  
N° 44 La Source du Doubs



Difficulté : familiale



Distance : 4,5 km • Durée : 1 h 30 • Dénivelé : 90 m

Pour toute remarque sur les circuits (entretien, balisage...), contact : 03 84 51 33 80 - unionrandonneeverte@orange.fr

INFORMATION TOURISTIQUE



Office de tourisme  
de Mouthe

03 81 69 22 78

# 3 Le mont d'Or et ses alpages

CARTOGRAPHIE :  
 ▶ TOP 25 N° 3426 OT  
 (Mouthe/Métabief/Le Mont d'Or)



**À découvrir au fil du parcours :** belvédères (Chamois, sommets du mont d'Or et du Morond), crêtes, panorama, forêt, pâturages, citernes et chalets d'estive, pistes de VTT.



Point de départ du circuit : Métabief, place Xavier Marmier



GPS : N 46°46.068'  
 E 006°21.402'



### Caches GPS Safari :

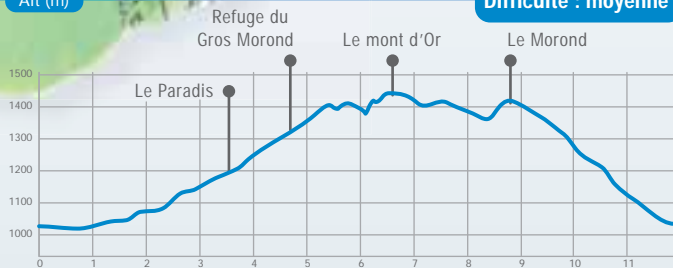
- N° 6 Mont d'Or
- N° 7 Métabief Aventures
- N° 87 Télésiège, luge d'été
- N° 88 Télésiège du Morond
- N° 90 Parcours VTT



### ▶ à voir dans les environs...

- Métabief (parcours aventure, luge d'été, pistes VTT, fromagerie...),
- Train touristique le Coni'fer,
- Fromagerie du mont d'Or
- Maison et réserve naturelle du lac de Remoray à Labergement Ste-Marie.
- Lac St-Point (activités nautiques)

Alt (m)



Difficulté : moyenne

Distance : 12 km • Durée : 4 h • Dénivelé : 590 m

Pour toute remarque sur les circuits (entretien, balisage...), contact : 03 84 51 33 80 - unionrandonneevert@orange.fr

INFORMATION TOURISTIQUE



Office de tourisme  
 de Métabief/  
 Les Hôpitaux Neufs  
 03 81 49 13 81





**À découvrir au fil du parcours :** les environs des Fourgs, champs communaux et prés bois, hameau de Chapelle-Mijoux.



Variante possible jusqu'au belvédère du Lac (vue sur le Lac Saint-Point et Château de Joux).



▶ à voir dans les environs...

- Parcours Aventure "Entre ciel et terre" aux Fourgs
- Château de Joux à la Cluse et Mijoux
- Lac St-Point (3<sup>e</sup> lac naturel de France)
- Lac de Remoray (réserve naturelle)
- Fruitière à comté et fermes à "tuyé" du Haut-Doubs
- Suisse voisine avec le Musée des automates à l'Auberson et celui des boîtes à musique à Ste-Croix

Point de départ du circuit : devant l'Office de tourisme des Fourgs, prendre la direction de l'église.

GPS : N 46°50.113'  
E 006°24.015'



Alt (m)

Difficulté : familiale



Distance : **8,8 km** • Durée : **2 h 30** • Dénivelé : **200 m**

Pour toute remarque sur les circuits (entretien, balisage...), contact : 03 84 51 33 80 - unionrandonneevverte@orange.fr

INFORMATION TOURISTIQUE



Syndicat d'Initiative  
des Fourgs

03 81 69 44 91





**À découvrir au fil du parcours :** pelouse jurassienne avec sa flore spécifique (protégée, cueillette réglementée), sommet du grand Taureau (table orientation), crête, prés bois, pâturages, sentier montagnard (bornes d'interprétation).


▶ à voir dans les environs...

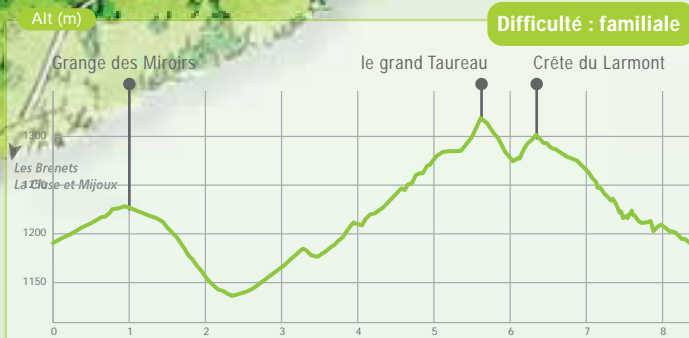
- Musée de Pontarlier
- Belvédère du grand Taureau
- Ferme des produits régionaux à la Cluse et Mijoux
- Lacs Saint-Point et Remoray
- Réserve naturelle de Remoray et Maison de la Réserve

Point de départ du circuit : Pontarlier, parking du Gounefay (départ des pistes de ski de fond et VTT) après le fort du Larmont supérieur  
GPS : N 46°54.006'  
E 006°24.175'



INFORMATION TOURISTIQUE

 Office de tourisme  
de Pontarlier  
03 81 46 48 33



Pour toute remarque sur les circuits (entretien, balisage...), contact : 03 84 51 33 80 - unionrandonneeverte@orange.fr





À découvrir au fil du parcours : fermes comtoises, crêtes, falaises, paysages du Haut-Doubs, belvédères.



Point de départ du circuit : Ferme auberge de la Perdrix à Hauterive-la-Fresse



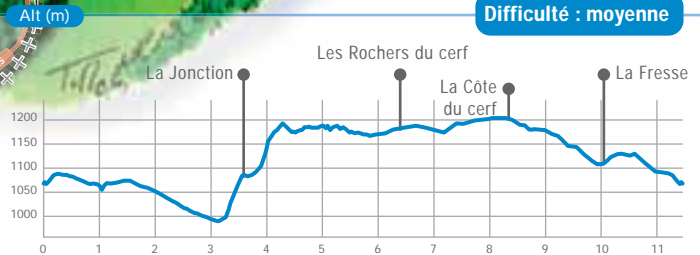
GPS : N 46°57.586'  
E 006°27.465'

▶ à voir dans les environs...

- Abbaye de Montbenoît
- Pontarlier, distillerie
- Château de Joux,
- Fermes-musées du Pays horloger à Grand'Combe-Châteleu



Difficulté : moyenne



Distance : 11,5 km • Durée : 4 h • Dénivelé : 360 m

Dist (km)

INFORMATION TOURISTIQUE



Office de tourisme  
de Montbenoît  
03 81 38 10 32



# 7 Le Saut du Doubs châtelard

CARTOGRAPHIE :  
 ▶ TOP 25 N° 3524 OT  
 (Morteau, Saut du Doubs)



**À découvrir au fil du parcours :** bassins et Saut du Doubs (côté France et côté Suisse), lac de Moron, mont Châtelard.



Point de départ du circuit : Commune de Villers-le-Lac  
 lieu dit «Les Taillards» parking des Vions.

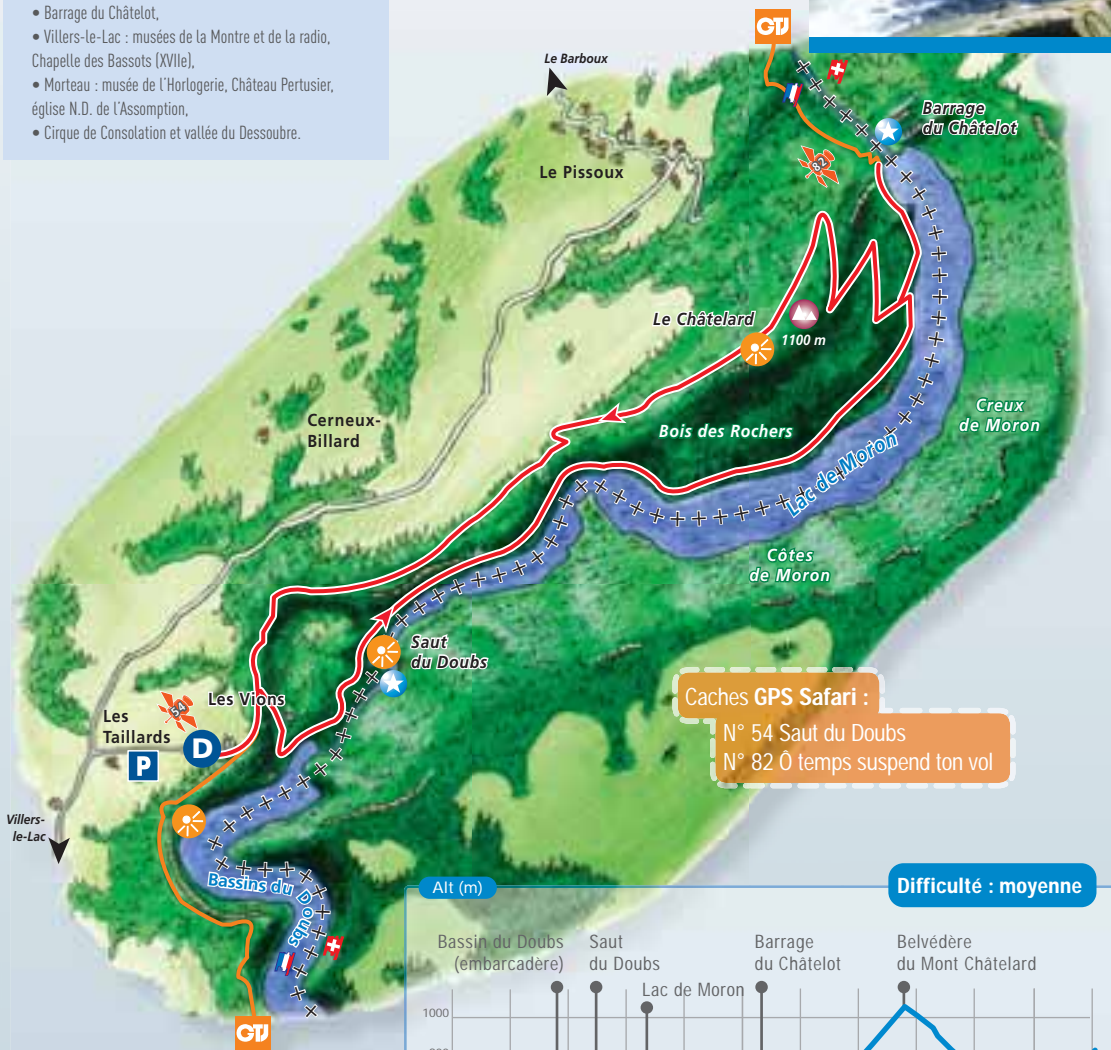


GPS : N 47°05.126'  
 E 006°42.188'



## ▶ à voir dans les environs...

- Barrage du Châtelot,
- Villers-le-Lac : musées de la Montre et de la radio, Chapelle des Bassots (XVIIe),
- Morteau : musée de l'Horlogerie, Château Pertusier, église N.D. de l'Assomption,
- Cirque de Consolation et vallée du Dessoubre.

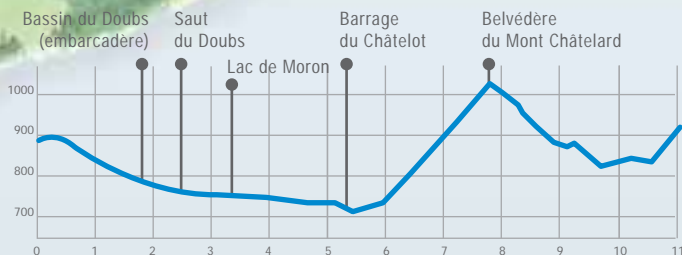


### Caches GPS Safari :

- N° 54 Saut du Doubs
- N° 82 Ô temps suspend ton vol

**Difficulté : moyenne**

Alt (m)



### INFORMATION TOURISTIQUE



Office de tourisme  
 Val de Morteau  
 Saut du Doubs

Bureau de Villers-le-Lac  
 03 81 68 00 98

Distance : **11,1 km** • Durée : **3 h 30** • Dénivelé : **688 m**

Dist (km)

Pour toute remarque sur les circuits (entretien, balisage...), contact : 03 84 51 33 80 - unionrandonneverte@orange.fr



**À découvrir au fil du parcours :** belvédères de la Cendrée, grotte des Moines, vallée du Doubs, usine électrique du Refrain, petite expo permanente au Refrain sur l'histoire, la faune, et la flore de la vallée du Doubs, Via ferrata, Échelles de la Mort.

Point de départ du circuit : Charquemont, parking du belvédère de la Cendrée

GPS : N 47°11.132'  
 E 006°51.143'



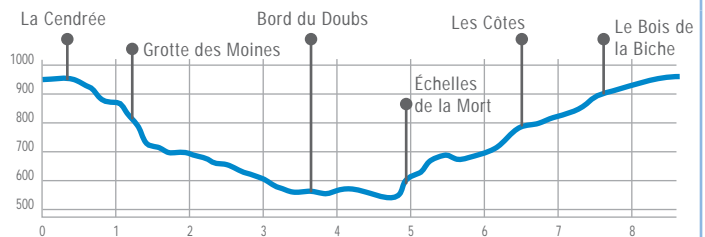
▶ à voir dans les environs...

- Gourmois : site et corniche,
- Bassins et Saut du Doubs à Villers-le-Lac,
- Vallée du Dessoubre et cirque de Consolation.



Alt (m)

Difficulté : moyenne



Distance : **8,1 km** • Durée : **3 h** • Dénivelé : **564 m**

Dist (km)

Pour toute remarque sur les circuits (entretien, balisage...), contact : 03 84 51 33 80 - unionrandonneeverte@orange.fr

INFORMATION TOURISTIQUE



Office de tourisme  
 de Maïche

03 81 64 11 88



# Château de Belvoir

CARTOGRAPHIE :

► TOP 25 N° 3523 OT

(Vallée du Dessoubre/Cirque de Consolation/Montagne du Lomont)



**À découvrir au fil du parcours :** prés bois, roches, pâtures, ruisseaux, panoramas, église du XVI<sup>e</sup> à Sancey-l'Église, basilique Ste-Jeanne-Antide et maison fleurie du XVIII<sup>e</sup> à Sancey-le-Long, halles du XIII<sup>e</sup>, château du XII<sup>e</sup> et XV<sup>e</sup>, chapelle avec point de vue à Belvoir.



Point de départ du circuit : Sancey-l'Église,  
parking de la Maison du temps libre

GPS : N 47°18.181'

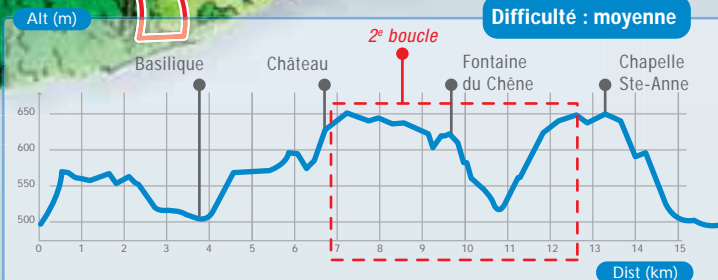
E 006°35.489'



► à voir dans les environs...

- Mandeuze (théâtre gallo-romain)
- Montbéliard (ville, château, musée)
- Sochaux (musée Peugeot)
- Fort du Mont-Bart
- Audincourt (église du Sacré-Cœur)
- Éoliennes du Lomont

Difficulté : moyenne



INFORMATION TOURISTIQUE

Point infos  
à Sancey-le-Grand  
03 81 86 87 62

Distance : 10 km ou 15 km 800 avec la boucle supplémentaire (fontaine du Chêne)

Durée : 2 h 50 ou 4 h • Dénivelé : 310 ou 405 m

Pour toute remarque sur les circuits (entretien, balisage...), contact : 03 84 51 33 80 - unionrandonneevrte@orange.fr

# 10 La Grotte du Bisontin

CARTOGRAPHIE :  
 ▶ TOP 25 N° 3623 OT  
 (Maïche)



**À découvrir au fil du parcours :** couvent, église collégiale, chapelle, grotte, arche rocheuse, point de vue, falaises.

▶ à voir dans les environs...

- Montécheroux : musée de la Pince,
- Mandeur : théâtre gallo-romain,
- Vallée du Dessoubre et cirque de Consolation,
- Valoreille : point de vue de Montaigu,
- Villages du Clos du Doubs entre France et Suisse
- Éoliennes du Lomont

Point de départ du circuit : Saint-Hippolyte, parking de l'ancienne gare

GPS : N 47°19.204'  
 E 006°48.877'

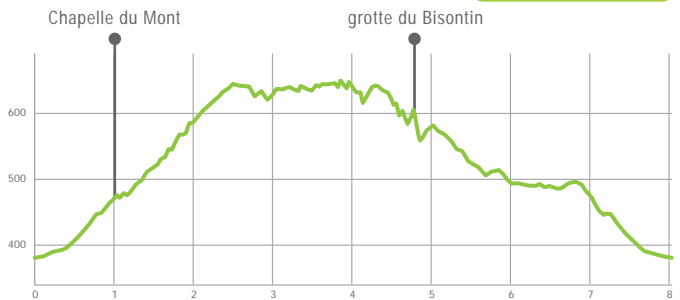


Cache GPS Safari :

N° 68 Le Saint-Suaire

Difficulté : familiale

Alt (m)



Distance : **8,1 km** • Durée : **3 h** • Dénivelé : **440 m**

Dist (km)

Pour toute remarque sur les circuits (entretien, balisage...), contact : 03 84 51 33 80 - unionrandonneeverte@orange.fr

INFORMATION TOURISTIQUE



Syndicat d'Initiative  
 de Saint Hippolyte  
 03 81 64 11 88





**À découvrir au fil du parcours :** panoramas sur le Pays de Montbéliard et les Vosges, point de vue sur les Alpes suisses, forêts, pâturages, bornes frontière (de la 417 à la 442), anciennes fortifications, ruines de batterie, grotte de Tante Airie.



## ▶ à voir dans les environs...

- Le Fort du Lomont
- Montécheroux : musée de la Pince,
- Mandeuve : théâtre gallo-romain,
- Vallée du Dessoubre et cirque de Consolation,
- Valoreille : point de vue de Montaigu,
- Villages du Clos du Doubs entre France et Suisse
- Éoliennes du Lomont

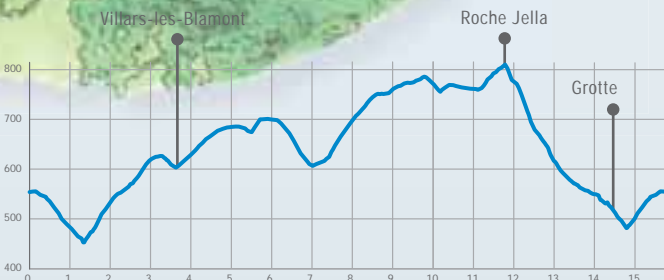
Point de départ du circuit :  
Blamont : parking des Tilleuls

GPS : N 47°23.098'  
E 006°51.112'



Alt (m)

Difficulté : moyenne



Distance : 16 km • Durée : 4 h • Dénivelé : 607 m

Dist (km)

## INFORMATION TOURISTIQUE



Office de tourisme  
du Pays de Montbéliard

03 81 94 45 60

Pour toute remarque sur les circuits (entretien, balisage...), contact : 03 84 51 33 80 - unionrandonneevtee@orange.fr

# 12 Flânerie en Allenjoie

CARTOGRAPHIE :  
▶ TOP 25 N° 3621 OT  
(Belfort/Montbéliard)



À découvrir au fil du parcours : étangs, rivières, forêt.  
Canal de Haute-Saône et canal du Rhône au Rhin, Eurovélo6  
"Nantes-Budapest", bornes de l'ancienne Principauté de  
Montbéliard, base nautique.



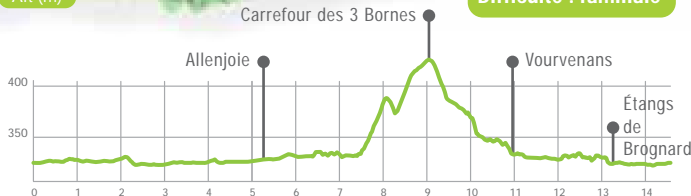
▶ à voir dans les environs...

- Mandeure (théâtre gallo-romain)
- Montbéliard (ville, château, musée)
- Musée de l'Aventure Peugeot à Sochaux
- Fort du Mont-Bart
- Audincourt (église du Sacré-Cœur)

Point de départ du circuit :  
Brognard, parking de la base nautique  
GPS : N 47°31.744'  
E 006°51.373'



Alt (m)



Difficulté : familiale

Distance : 14,6 km • Durée : 3 h • Dénivelé : 186 m

Dist (km)

Pour toute remarque sur les circuits (entretien, balisage...), contact : 03 84 51 33 80 - unionrandonneeverte@orange.fr

INFORMATION TOURISTIQUE



Office de tourisme  
du Pays de Montbéliard

03 81 94 45 60





**À découvrir au fil du parcours :** réservoir-citerne, oratoire et église (chœur remarquable) d'Accolans, croix des champs Dolents (ou d'Ollans) en souvenir de la guerre de 10 ans, vierge de la Motte de Grammont, point de vue, grottes (grotte-école pour les spéléologues), coteaux, forêts, éperon fortifié.



Point de départ du circuit : Accolans : parking monument aux Morts

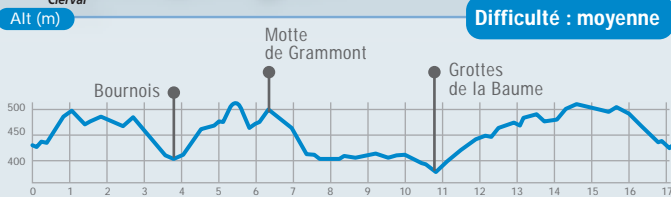
GPS : N 47°29.687'  
E 006°31.939'

► à voir dans les environs...


- Parc de Loisirs Les Campaines
- L'Isle-sur-le-Doubs
- Théâtre gallo-romain à Mandeure
- Ville, château, musée... à Montbéliard
- Musée de l'Aventure Peugeot à Sochaux
- Fort du Mont-Bart
- Église du Sacré-Cœur à Audincourt



Difficulté : moyenne



INFORMATION TOURISTIQUE

 Office de tourisme  
du Pays de Montbéliard

03 81 94 45 60



**À découvrir au fil du parcours :** belvédères, falaises, forêts, zones humides, château troglodyte, châteaux, fontaine-lavoir, couvent, chapelle du XV<sup>e</sup>, maison vigneronne.



Point de départ du circuit : Rougemont, parking au centre du village

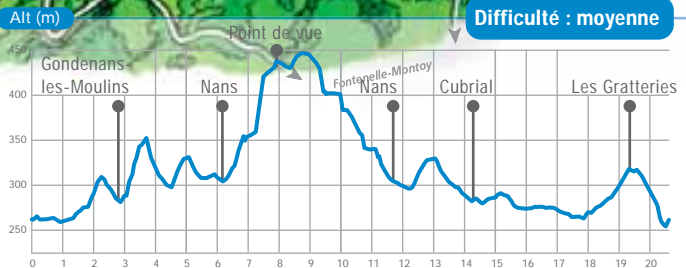
GPS : N 47°28.809'  
E 006°21.266'

► à voir dans les environs...

- Vallée de l'Ognon
- Base de loisirs de La Forge à Montagney-Servigny
- Plan d'eau de Bonnal
- Golf du château de Bournel à Cubry
- Musées, halte nautique... à Baume-les-Dames

Caches GPS Safari :

N° 98 Rougemont  
N° 100 La Gloriette à Nans



INFORMATION TOURISTIQUE



Office de tourisme  
de Rougemont  
03 81 86 99 52

Distance : 20,6 km • Durée : 5 h • Dénivelé : 438 m

Dist (km)

Pour toute remarque sur les circuits (entretien, balisage...), contact : 03 84 51 33 80 - unionrandonneverte@orange.fr





À découvrir au fil du parcours : crêtes, forêts, paturages, vue sur la vallée du Doubs, Croix de St-Erminfroid



Point de départ du circuit : Villers St-Martin

GPS : N 47°20.547'  
E 006°24.520'

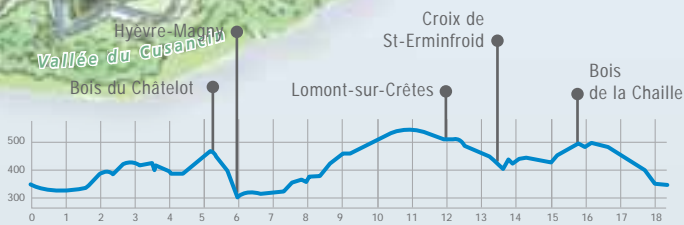
▶ à voir dans les environs...

- Source du Cusancin
- Source bleue
- Chapelle Saint Erminfroid
- Abbaye de la Grâce-Dieu
- Abbaye, écomusée des pipes Ropp à Baume-les-Dames




Alt (m)

Difficulté : moyenne



INFORMATION TOURISTIQUE

 Office de tourisme  
de Baume-les-Dames  
03 81 84 27 98

# 16 La Reclée Ste Catherine

CARTOGRAPHIE :  
 ▶ TOP 25 N° 3523 OT  
 (Vallée du Dessoubre)



**À découvrir au fil du parcours :** belvédères, cascades, source du Dessoubre, via ferrata, tyrolienne géante (500 m), grottes, vallée, sentier de crête, milieu forestier.



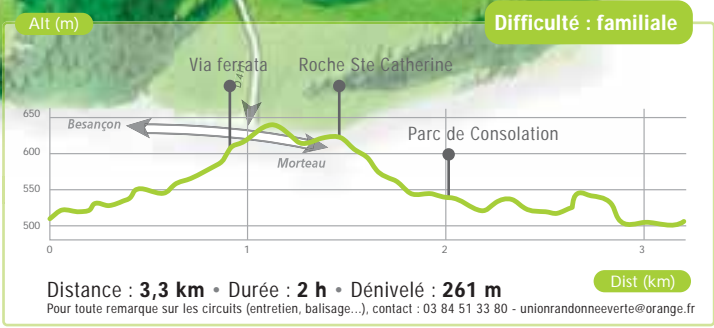
**Point de départ du circuit :** Centre d'accueil de la Fondation du Val de Consolation. Du parking, remonter le cours du Dessoubre jusqu'à sa source puis traverser les ruines du château.



▶ à voir dans les environs...

- Fondation du Val de Consolation (Chapelle, musées)
- Cirque de Consolation (photo) : Grande cascade arboretum, belvédère de la Roche du Prêtre
- Vallée du Dessoubre
- Vallée du Doubs
- (Saut du Doubs, Échelles de la Mort, Gourmois)
- La Ferme du montagnon à Fournet-Luisans

GPS : N 47°09.468'  
 E 006°36.383'



INFORMATION TOURISTIQUE  
 Office de tourisme  
 de Morteau  
 03 81 67 18 53





**À découvrir au fil du parcours :** plan d'eau au centre d'une tourbière, forêt de grands résineux dans belle combe, fermes et maisons traditionnelles classées au village.



Point de départ du circuit : Passonfontaine, lieu-dit "Sur les Crêts"

GPS : N 47°06.381'  
E 006°25.422'



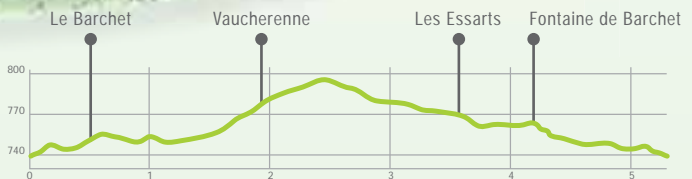
▶ à voir dans les environs...

- Source de la Loue
  - Cirque de Consolation
  - Crêt Monniot
- (points de vue et sentier d'interprétation)



Alt (m)

Difficulté : familiale



Distance : **5,3 km** • Durée : **1 h 30** • Dénivelé : **86 m**

Dist (km)

Pour toute remarque sur les circuits (entretien, ballage...), contact : 03 84 51 33 80 - unionrandonneeverte@orange.fr

INFORMATION TOURISTIQUE



Office de tourisme  
de Morteau

03 81 67 18 53

# 18 Le Château médiéval

CARTOGRAPHIE :  
▶ TOP 25 N° 3323 ET  
(Besançon)



**À découvrir au fil du parcours :** château médiéval, forêt, falaises, pelouses sèches, fort, belvédère



Point de départ du circuit : Montfaucon, parking de la salle polyvalente



GPS : N 47°14.075'  
E 006°04.639'

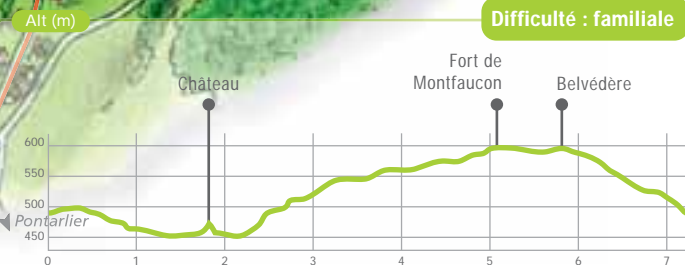
## ▶ à voir dans les environs...

- Musée de plein air des maisons comtoises à Nancray
- Marais de Saône
- Sources d'Arcier
- Chapelle des Buis et monument de la Libération
- Ville de Besançon



Cache GPS Safari :  
N° 65 Le belvédère de Montfaucon

Difficulté : familiale



Distance : **7,2 km** • Durée : **2 h** • Dénivelé : **228 m**

Dist (km)

Pour toute remarque sur les circuits (entretien, balisage...), contact : 03 84 51 33 80 - unionrandonneeverte@orange.fr

INFORMATION TOURISTIQUE



Office de tourisme  
de Besançon  
03 81 80 92 55





**À découvrir au fil du parcours :** fontaine-lavoir de Cussey, 4 belvédères sur les Montagnes du Jura et la reculée de Cussey, Echay (village typique de la vallée du Lison) corniches, pelouses sèches.



▶ à voir dans les environs...

- Saline royale d'Arc et Senans
- Source et vallée du Lison
- Sentier botanique de Rurey
- Sentier karstique de Merey-sous-Montrond

Point de départ du circuit : Cussey-sur-l'Ognon

GPS : N 47°03.574'  
E 005°57.301'


Cache GPS Safari :  
N° 94 Les deux belvédères

PDIPR  
Nans-sous-Ste-Anne  
Quingey  
GR59



Alt (m)

Difficulté : familiale



Distance : 12,8 km • Durée : 3 h • Dénivelé : 408 m

Dist (km)

Pour toute remarque sur les circuits (entretien, balisage...), contact : 03 84 51 33 80 - unionrandonneevverte@orange.fr

INFORMATION TOURISTIQUE



Office de tourisme  
d'Arc-et-Senans  
03 81 57 43 21





**À découvrir au fil du parcours :** Lods "un des plus beaux villages de France", vallée de la Loue, belvédères, crêtes, falaises, forêts, coteaux, maisons vigneronnes, forges, moulins.



▶ à voir dans les environs...

- Mouthier-Haute-Pierre
- Source et vallée de la Loue
- Ornans, la petite Venise comtoise (musée Courbet, musée du Costume comtois, Maison nationale de l'eau et de la pêche...)

Point de départ du circuit : Lods,  
parking en face de Lods, au lieu-dit les Forges

GPS : N 47°02.606'  
E 006°14.965'

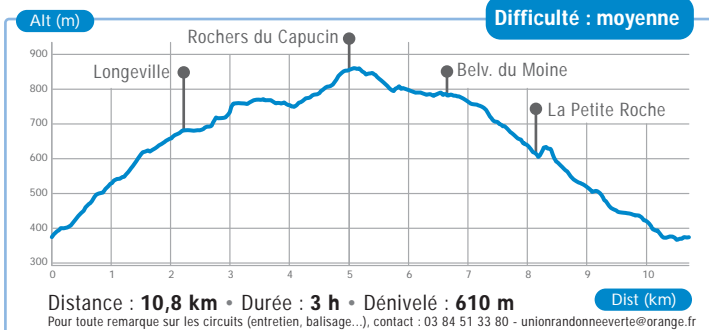


INFORMATION TOURISTIQUE



Office de tourisme  
d'Ornans

03 81 62 21 50







**À découvrir au fil du parcours :** église, musée, artisanat, produits régionaux, cascades, grottes, vallée, milieu forestier.

Point de départ du circuit : Nans-Sous-Ste-Anne : Lods, place de l'école

GPS : N 46°58.627'  
E 005°59.986'



▶ à voir dans les environs...

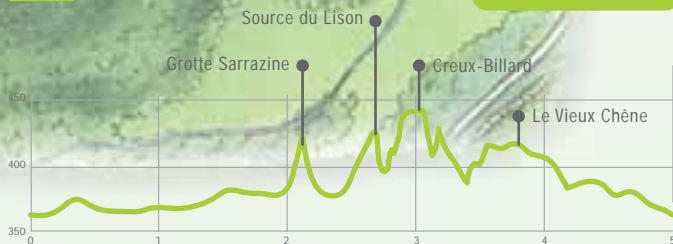
- Source du Lison, parcours via ferrata et Taillanderie à Nans-Sous-Sainte-Anne
- Musée-relais du Cheval comtois et de la Forêt à Levier
- Hameau du fromage et château à Cléron
- Route touristique des sapins
- Le Pont du Diable

Cache GPS Safari :

N° 60 La Taillanderie

Difficulté : familiale

Alt (m)



Distance : 5,2 km • Durée : 1 h 30 • Dénivelé : 281 m

Dist (km)

Pour toute remarque sur les circuits (entretien, balisage...), contact : 03 84 51 33 80 - unionrandonneeverte@orange.fr

INFORMATION TOURISTIQUE

Gîte Lison-Accueil  
03 81 86 50 79



**À découvrir au fil du parcours :** sentier thématique sur ponton (accessible en fauteuil roulant) agrémenté de panneaux d'interprétation concernant la formation et l'utilisation de la tourbe, tourbières, étangs, forêt.



Point de départ du circuit : sur la D9 (direction Bonnevaux depuis Frasne)

GPS : N 46°49.788'

E 006°09.444'

▶ à voir dans les environs...

- Vallée du Drugeon, espace Natura 2000
- Lac Saint-Point (3<sup>e</sup> lac naturel de France)
- Réserve naturelle de Remoray
- La Route des Sapins à Levier

Cache GPS Safari :

N° 55 Les Tourbières de Frasne



INFORMATION TOURISTIQUE



Office de tourisme  
de Pontarlier

03 81 46 48 33



# Séjours rando

à partir de  
**149 €**  
/pers

## Retour aux sources, de Mouthe à Chapelle-des-Bois



Dans le Parc naturel régional du Haut-Jura, à quelques pas de la frontière suisse, découvrez les sentiers de randonnée de la Grande traversée du Jura dans un décor sauvage et peuplé de rencontres insolites, de la source du Doubs au cœur des tourbières.

3 jours / 2 nuits en hôtel, 1/2 pension + paniers pique-nique.

à partir de  
**239 €**  
/pers

## En Pays horloger, L'Épicéa

Sur les sentiers des secteurs de Maîche, Charquemont et Saint-Hippolyte : les pittoresques vallées et gorges du Doubs et du Dessoubre, les Echelles de la Mort, le cirque de Consolation... autant de sites que vos hôteliers auront à cœur de vous faire découvrir...

4 jours / 3 nuits en hôtel, 1/2 pension + paniers repas et transport des bagages.

à partir de  
**459 €**  
/pers

## Sur les crêtes du Jura

Depuis le mont des Verrières, à la frontière suisse, sur les chemins du GR5 jusqu'à Chapelle-des-Bois en passant par la station de Métabief, les falaises du mont d'Or, Chaux-Neuve et son tremplin de saut à ski... des paysages à couper le souffle !

7 jours / 6 nuits en hôtel, 1/2 pension + paniers pique-nique et transport bagages.



Découvrez également **nos locations de vacances à petits prix : 30 % de remise** sur les semaines du 28 mars au 4 avril, du 23 au 30 mai ou encore du 27 juin au 4 juillet (exemple : chalet 3 épis Gîtes de France avec sauna, pour 6 personnes, dans le parc naturel régional du Haut-Jura à 231 € la semaine).



Découvrez une sélection de nos

# coups de cœur

Retrouvez le détail de nos offres et autres idées de séjour ou locations (meublés, chambres d'hôtes...)

sur [www.doubs.travel](http://www.doubs.travel)

Information et réservation  
CDT/Loisirs Accueil Doubs  
[reservation@doubs.com](mailto:reservation@doubs.com)

**0 381 212 978**

# Infos & réservations



# Offices de tourisme et syndicats d'initiative du Doubs



## Comité départemental du tourisme du Doubs

13 rue de la Préfecture  
25031 Besançon Cedex  
Tél. : 0 381 212 999  
Fax : 0 381 212 998  
cdt@doubs.com  
www.doubs.travel



**Arc et Senans 25610**  
Saline royale  
Tél./Fax : 03 81 57 43 21  
info@ot-arcetsenans.fr  
www.ot-arcetsenans.fr

**Baume-les-Dames 25110**  
8, rue de Provence  
BP 14101  
Tél. : 03 81 84 27 98  
Fax : 03 81 84 15 61  
otsibaumois@wanadoo.fr

**Besançon 25000**  
2, place de la 1<sup>re</sup> Armée  
française  
Tél. : 03 81 80 92 55  
Fax : 03 81 80 58 30  
info@besancon-tourisme.com  
www.besancon-tourisme.com

**Maiche 25120**  
Place de la Mairie - BP 22  
Tél. : 03 81 64 11 88  
Fax : 03 81 64 02 30  
office.de.tourisme.maiche@wanadoo.fr  
http://maiche.free.fr

**Montbéliard 25200**  
1 rue Henri Mouhot  
Tél. : 03 81 94 45 60  
Fax : 03 81 94 14 04  
accueil@ot-pays-de-montbelliard.fr  
www.ot-pays-de-montbelliard.fr

**Montbenoit 25650**  
8, rue du Val Saugeais  
Tél./Fax : 03 81 38 10 32  
montbenoit.tourisme@wanadoo.fr  
www.tourisme-loue-saugeais.fr

**Mont d'Or / 2 Lacs**  
Fax : 03 81 49 09 27  
contact@tourisme-metabief.com  
www.tourisme-metabief.com

4 bureaux d'accueil :

- **Les Hôpitaux-Neufs 25370**  
1, place de la Mairie  
Tél. : 03 81 49 13 81
- **Métabief 25370** (ouverture saisonnière)  
6, place Xavier Authier  
Tél. : 03 81 49 13 81
- **Les Fourgs 25300 (SI)**  
36, Grande rue  
Tél. : 03 81 69 44 91
- **Malbuisson 25160 (SI)**  
69, Grande rue  
Tél. : 03 81 69 31 21

**Mouthe 25240**  
3, rue de la Varée  
Tél. : 03 81 69 22 78  
Fax : 03 81 69 15 72  
valdemouthe@wanadoo.fr  
www.otmouthe.com

**Ormans 25290**  
7, rue Pierre Vernier  
Tél. : 03 81 62 21 50  
Fax : 03 81 62 02 63  
otsi.ormans@wanadoo.fr

**Pontarlier 25300**  
14 bis, rue de la Gare  
Tél. : 03 81 46 48 33  
Fax : 03 81 46 83 32  
info@pontarlier.org  
www.pontarlier.org

**Rougemont 25680**  
5, place du Marché  
Tél./Fax : 03 81 86 99 52  
olsirougemont@wanadoo.fr  
www.cc-paysrougemont.fr

**Saint-Hippolyte 25190 (SI)**  
Place de l'hôtel de ville  
Tél. : 03 81 96 58 00  
Fax : 03 81 96 59 37  
tourisme@ville-saint-hippolyte.fr  
www.ville-saint-hippolyte.fr

## Val de Morteau / Saut du Doubs

2 bureaux d'accueil :

- **Morteau 25500**  
Espace Genevard –  
Place de la Halle – BP 72054  
Tél. : 03 81 67 18 53  
Fax : 03 81 67 62 34  
otsi.morteau@wanadoo.fr  
www.morteau.org
- **Villers-le-Lac 25130**  
5, rue Pierre Bercot  
Tél./Fax : 03 81 68 00 98  
information@villers-le-lac-info.org  
www.villers-le-lac-info.org

Graphisme :  
Jean-Paul Richel 03 81 82 20 64  
Illustrations : Staccato, Thierry Mazzéo  
Crédits Photos : CDT/Conseil général du Doubs, Atelier Michel Bevalot, Laurent Cheviet, Elisabeth Contejean, Dominique Delfino, Yves Goux, Pierre Joulle, Union de la randonnée verte  
Impression : Edips  
Edition : janvier 2009,  
40 000 exemplaires.



## Hébergements

### Associations :



**Logis du Doubs**  
Tél. 0 381 212 981



**Gîtes de France du Doubs,**  
Tél. 0 381 212 982



**Clévacances Doubs**  
Tél. 0 381 212 983

Adresse et fax commun :  
13, rue de la Préfecture  
25000 Besançon  
Fax 0 381 823 872

Document réalisé en partenariat avec :



## Union de la randonnée verte du Doubs

siège social :  
Mairie - 3 Grande rue  
25240 Mouthe  
Tél. : 03 84 51 33 80  
unionrandonneeverte@orange.fr



Ce document a bénéficié du soutien du Conseil général du Doubs

## Documentation disponible auprès du Comité départemental du tourisme :

- 1 LE DOUBS MAG' (été - hiver)
- 2 GUIDE PRATIQUE TOURISTIQUE
- 3 PARCOURIR LE DOUBS EN CAMPING-CAR
- 4 CARTE ROUTIÈRE TOURISTIQUE
- 5 GUIDE DES HÉBERGEMENTS
- 6 LE DOUBS GPS SAFARI
- 7 LE DOUBS À VTT
- 8 LE DOUBS NEIGE
- 9 LE DOUBS PÊCHE
- 10 LE DOUBS CYCLO'
- 11 VÉLOROUTE

